



Teilrevision Bau- und Zonenordnung Zonenplan

Zonenplanänderung Schulanlage Tüffenwies, Zürich-Altstetten, Kreis 9, Kanton Zürich

Umzonung von der Erholungszone E1 in die Zone für öffentliche Bauten Oe4F mit ES II.

Vom Gemeinderat festgesetzt mit GRB Nr. vom

Im Namen des Gemeinderats
die Präsidentin/der Präsident:

die Sekretärin/der Sekretär:

Von der Baudirektion genehmigt mit BDV Nr. vom



























Für die Baudirektion:

In Kraft gesetzt mit STRB Nr. vom auf den









M 1:5 000













Festsetzungen

	W2b	Zweigeschossige Wohnzonen (I, II, III)
	W2	Zweigeschossige Wohnzone
	W3	Dreigeschossige Wohnzone
	W4b	Viergeschossige Wohnzone
	W4	Viergeschossige Wohnzone
	W5	Fünfgeschossige Wohnzone
	W6	Sechsgeschossige Wohnzone
	Z5	Fünfgeschossige Zentrumzone
	Z6	Sechsgeschossige Zentrumzone
	Z7	Siebgeschossige Zentrumzone
	IG	Industrie- und Gewerbezone (IG I, IG II, IG III)
	Oe	Zonen für öffentliche Bauten / Oe2 bis Oe7
	Q	Quartiererhaltungszone
	K	Kernzone
	E	Erholungszonen E1, E2, E3
	E1/E2	Sport- und Freizeitanlagen
	E3	Kleingärten
	F	Freihaltezone A, C, D, E, P
	A	Allmend
	C	Schulspielwiesen, Fluss- und Seebäder
	D	Campingplatz
	E	Friedhöfe
	P	Parkanlagen und Plätze
	Lk	Landwirtschaftszone (kommunal)
	R	Reservezone
		Lärmvorbelastetes Gebiet
	0-90	Wohnanteilgrenze/Wohnanteil in %
		Gebiet mit erhöhter Ausnützung
	20-30	Gebiet mit Freiflächenziffer/Freiflächenziffer in %
		Verlegungsgebiet Freiflächenziffer
	0.65	Ausnutzungsziffer gemäss Bauordnung
	12	Baumassenziffer gemäss Bauordnung
		Nicht zониert gemäss Bau- und Zonenordnung 1991. Zonierung nach massgebender früherer Bauordnung.

Informationen

	Beantragte Festlegungen	
	Wald	
	Gewässer	
	FK	Kantonale und regionale Freihaltezone
	L	Kantonale und regionale Landwirtschaftszone
		Separates BZO-Teilrevisionsverfahren, öffentliche Auflage erfolgt, aber noch nicht rechtskräftig.
		Kommunaler/Kantonaler Gestaltungsplan
		Gestaltungsplanpflicht gemäss Art. 4 BZO

Empfindlichkeitsstufen (ES) gemäss Art. 3 BZO

	ES II; sofern Wohnanteil < 90% ES III
	ES II; sofern Wohnanteil < 66% ES III
	ES II; sofern Wohnanteil < 83% ES III
	ES III
	ES IV
	ES II-IV
	ES II; sofern Wohnanteil < 90% ES III
	ES III
	ES III; FE = ES II
	ES III statt ES II

