

Teilrevision privater Gestaltungsplan «ETH Gloriarstrasse»

Kanton Zürich, Zürich – Fluntern, Kreis 6

Situationsplan, 1:500

8. April 2024

Die Grundeigentümerin

Schweizerische Eidgenossenschaft, Michael Quetting, Leiter Immobilien, ETH-Rat

Ort, Datum

Die Nutzer / Bauherrschaft

ETH Zürich, Hannes Pichler, Leiter Abteilung Immobilien

Ort, Datum

Vom Gemeinderat zugestimmt mit GRB Nr.

Im Namen des Gemeinderates
Die Präsidentin / Der Präsident:

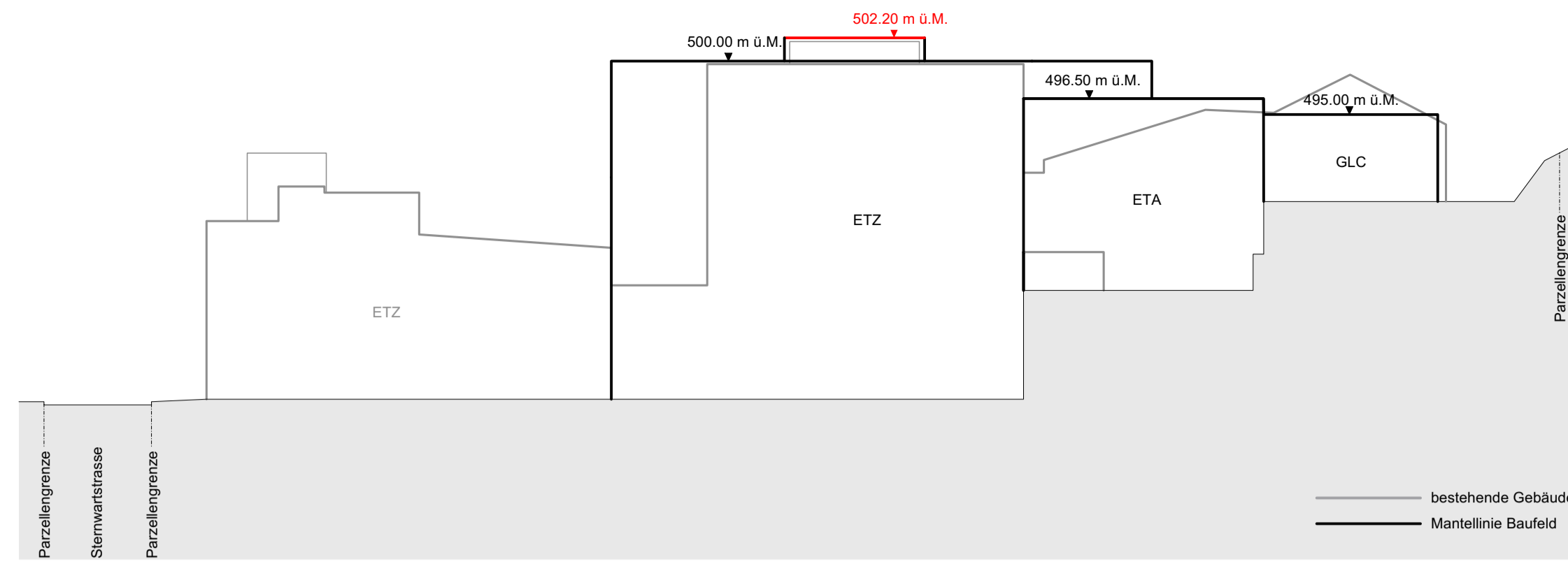
Die Sekretärin / Der Sekretär:

Von der Baudirektion genehmigt mit BDV Nr.

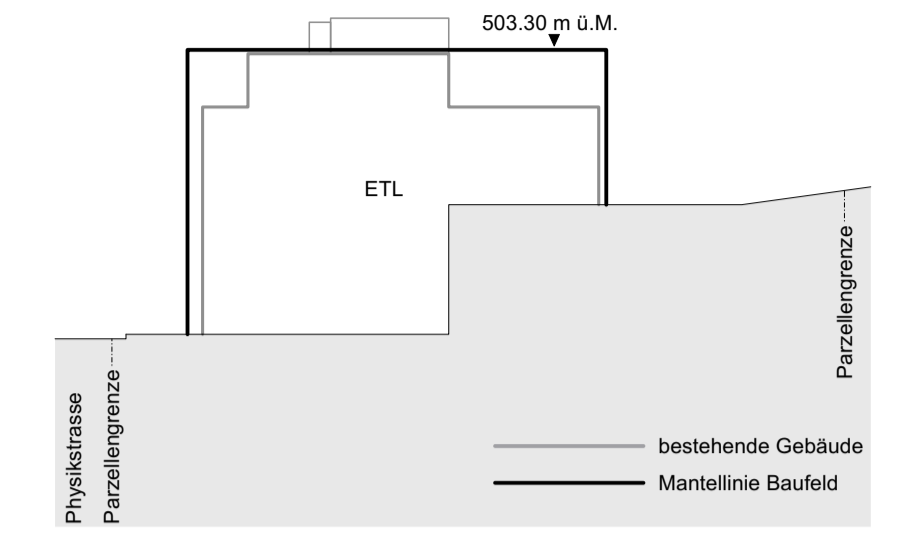
Für die Baudirektion:

In Kraft gesetzt mit StRB Nr. vom auf den

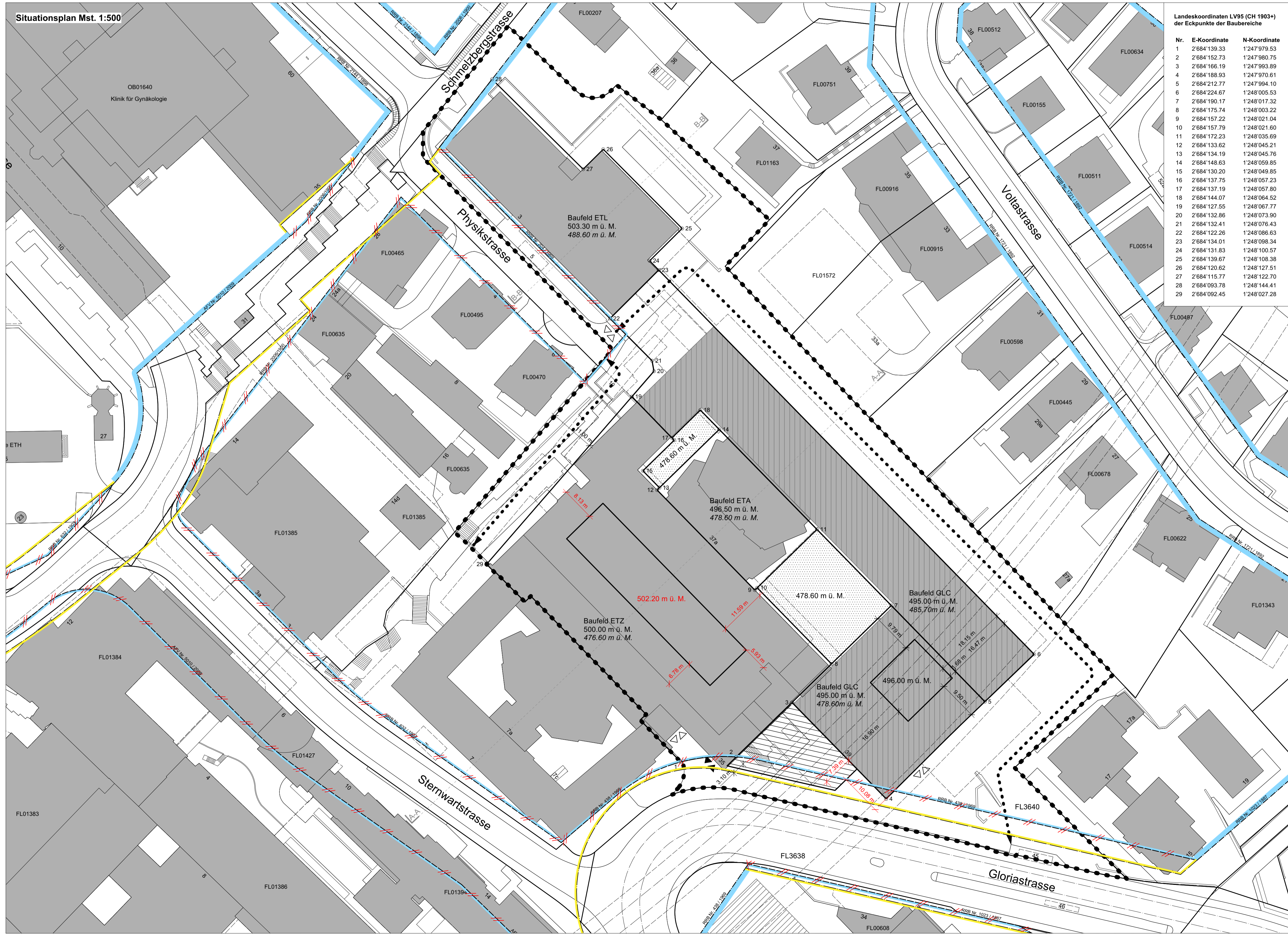
Querschnitt A-A
Mst. 1:500



Querschnitt B-B
Mst. 1:500



Situationsplan Mst. 1:500



Landeskoordinaten LV95 (CH 1903+) der Eckpunkte der Baubereiche

| Nr. | E-Koordinate | N-Koordinate |
|-----|--------------|--------------|
| 1 | 2'684'139.33 | 1'247'979.53 |
| 2 | 2'684'152.73 | 1'247'980.75 |
| 3 | 2'684'166.19 | 1'247'993.89 |
| 4 | 2'684'188.93 | 1'247'970.61 |
| 5 | 2'684'212.77 | 1'247'994.10 |
| 6 | 2'684'224.67 | 1'248'005.53 |
| 7 | 2'684'190.17 | 1'248'017.32 |
| 8 | 2'684'175.74 | 1'248'003.22 |
| 9 | 2'684'157.22 | 1'248'021.04 |
| 10 | 2'684'157.79 | 1'248'021.60 |
| 11 | 2'684'172.23 | 1'248'035.69 |
| 12 | 2'684'133.62 | 1'248'045.21 |
| 13 | 2'684'134.19 | 1'248'045.76 |
| 14 | 2'684'148.63 | 1'248'059.85 |
| 15 | 2'684'139.20 | 1'248'049.85 |
| 16 | 2'684'137.75 | 1'248'057.23 |
| 17 | 2'684'137.19 | 1'248'057.80 |
| 18 | 2'684'144.07 | 1'248'064.52 |
| 19 | 2'684'127.55 | 1'248'067.77 |
| 20 | 2'684'132.86 | 1'248'073.90 |
| 21 | 2'684'132.41 | 1'248'076.43 |
| 22 | 2'684'122.26 | 1'248'086.63 |
| 23 | 2'684'134.01 | 1'248'098.34 |
| 24 | 2'684'131.83 | 1'248'100.57 |
| 25 | 2'684'139.67 | 1'248'108.38 |
| 26 | 2'684'120.62 | 1'248'127.51 |
| 27 | 2'684'115.77 | 1'248'122.70 |
| 28 | 2'684'093.78 | 1'248'144.41 |
| 29 | 2'684'092.45 | 1'248'027.28 |

Legende

Festsetzungsinhalt Teilrevision

- 502.20 m ü. M. Neue Mantellinie Baufeld (in Querschnitt A-A)
- 502.20 m ü. M. Neue maximale Höhenkote je Baufeld
- 12.00 Korrigierte Vermessung

Festsetzungsinhalt rechtskräftig

- Geltungsbereich
- ▨ Mantellinie Baufeld
- ▨ Innenhöfe
- ▨ Bereich Treppenanlage "GLC"
- 496.50 m ü. M. Maximale Höhenkote je Baufeld
- 478.60 m ü. M. Höhenkote gewachsenes Terrain gemäss Art. 9 Abs. 2 GVP
- ▲▲ Zu- und Wegfahrt Tiefgarage / Hauptzufahrt
- ▽▽ Zu- und Wegfahrt Anlieferung
- ◀•••▶ Öffentliche Fusswegverbindung

Orientierungsinhalt

- ▬ Verkehrsbaulinie rechtskräftig / wird aufgehoben
- ▬ Verkehrsbaulinie projektiert
- ▨ Neubauprojekt Forschungsgebäude GLC
- ▨ Bestehende Gebäude
- 21 Koordinaten Baufelder
- Querschnitte

