

**Situationsplan Amtliche Vermessung 1:1000** **Stadt Zürich**

Alle Rechte an diesem Plan verbleiben bei der Gemeinde. Die Verfertigung ist nur für den internen Gebrauch gestattet. Die weitere Vervielfältigung, insbesondere die Übertragung des Planmaterials in ein EDV-System oder die Reproduktion zur Veröffentlichung oder zu gewerblichen Zwecken ist bewilligungspflichtig (Art. 104 Abs. 2 ZG).

Die Stadt Zürich hat Geomatik + Vermessung mit der offiziellen Planausgabe beauftragt.

Wahrscheinliches Verhalten sind verfertigt. © Amtliche Vermessung.

Der Entwurf enthält die Elemente öffentlich-rechtlicher Eigentumsbeschränkungen gemäss S 5 KAV für die Stadt Zürich. Die vorhandenen gesetzl. Elemente sind bei den zuständigen Stellen anzufordern (Stadt Zürich, zuständige kantonale Anstalten).

Unterstrichene Kantonsnummern bezeichnen noch nicht rechtskräftige Grundstücke.

Erstellt: 10.05.2012  
Planauszug ohne Unterschrift

Stadt Zürich  
Geomatik + Vermessung  
Hörsingstrasse 3  
8004 Zürich  
Tel. 044 412 42 54

 **Stadt Zürich** **Tiefbau- und Entsorgungsdepartement**

**Verkehrsbaulinien 1 : 1000** **Plan Nr. 2012-19-B**

Stadt Zürich Kreis 4, Aussersihl **Teil West**

**Anpassung der Baulinien an die Richtplanung und die Parzellierung des öffentlichen Grundes**

Punktnummer	Y-Koordinate	X-Koordinate
74350	680970.10	248696.97
74351	681260.47	248405.22
74352	681263.86	248388.53
74353	681121.83	248065.51
74354	681125.37	248062.15
74355	681390.39	248078.91
74356	681417.24	247895.00
74357	681428.79	247901.12
74358	681455.70	247892.22
74359	681605.89	247970.21
74360	681637.92	248034.64
74361	681656.84	248065.45
74362	681669.78	248063.93
74363	681748.38	248208.45
74364	681717.25	248228.68
74365	681694.92	248191.59




Ausschreibung im städtischen und kantonalen Amtsblatt vom:

Durch Gemeinderat mit Beschluss Nr.: vom: festgesetzt

Namens des Gemeinderates  
Die Präsidentin/  
Der Präsident:

Die Sekretärin/  
Der Sekretär:

**Legende:**

- rechtskräftige Baulinien 
- aufzuhebende Baulinien 
- projektierte Baulinien 
- Gegenstand einer anderen Vorlage 